

Žst. Heřmanův Městec

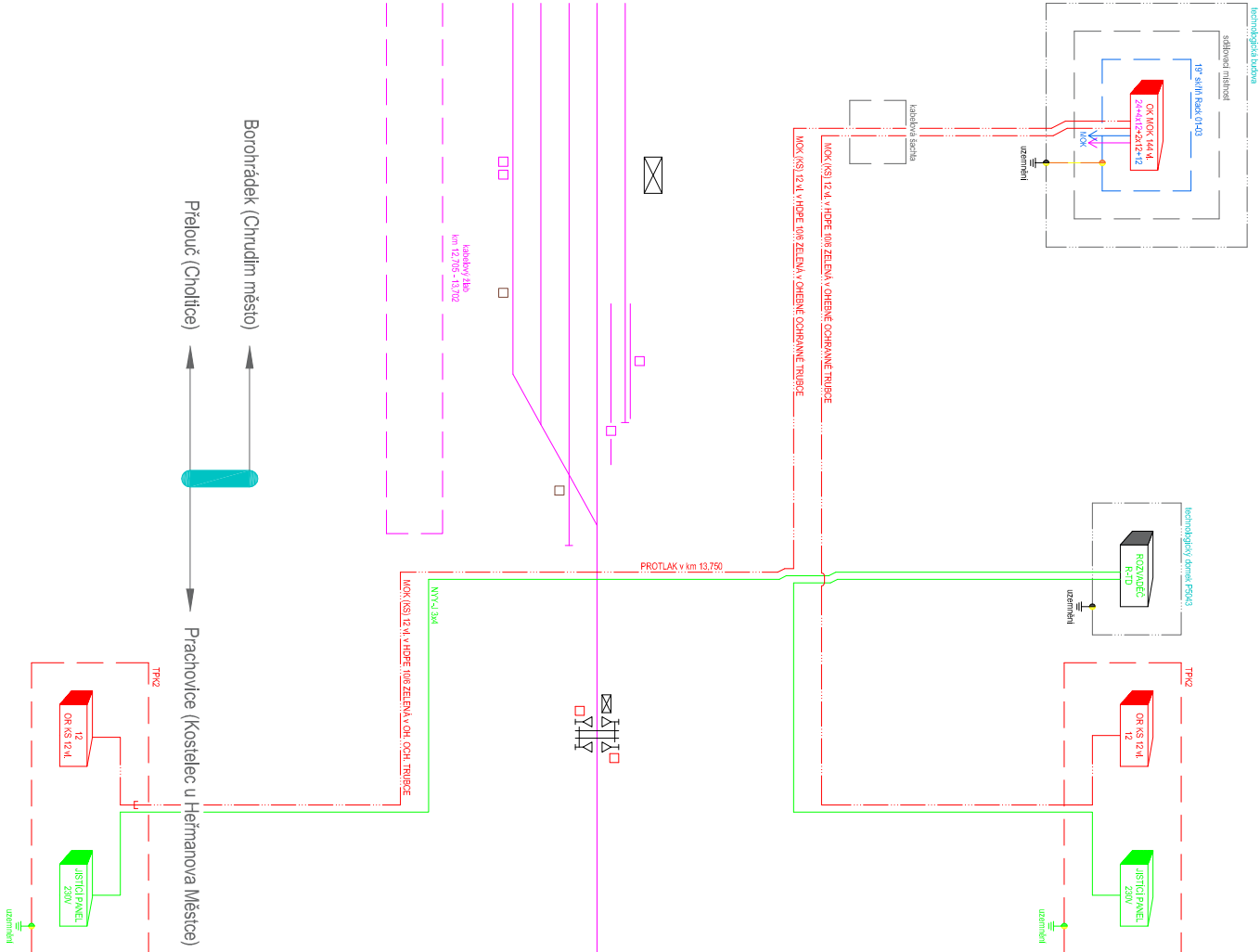
km 13,490

P5043


km 13,740

TPK1




km 13,740




**LEGENDA:**

-  zařízení instalovaná nebo upravená v rámci tohoto PS
-  zařízení instalovaná nebo upravená v rámci jiných PS a SO této stavby
-  zařízení instalovaná nebo upravená v rámci jiné etapy této stavby nebo jiné stavby
-  nepojící a zemní zařízení instalovaná nebo upravená v rámci tohoto PS
-  nepojící a zemní zařízení instalovaná nebo upravená v rámci jiných PS a SO této stavby
-  stávající

- |  |  |
|--|--|
| <input checked="" type="checkbox"/>    | výpravní budova/technologický objekt/technologický domek |
| <input type="checkbox"/>               | technologická skříň                                      |
| $\Delta \parallel_{12} \parallel_{17}$ | přejezd  |

|  |         |   |               |
|--|---------|---|---------------|
|  <p>EVROPSKÁ UNIE<br/>Evropské strukturální a investiční fondy<br/>Operační program Doprava</p> |         | <p>Ministerstvo dopravy<br/>Státní fond dopravní infrastruktury</p>  |               |
| <p>Jiná ověření:</p>   |         | <p>Paré:</p>  |               |
| <p>Orientační schéma:</p>   |         | <p>Razítko oprávněné osoby:</p>   |               |
| Revize:  | Datum:  | Popis:  | Kontroloval:  |
| 002  | 08/2022 | 1. ETAPA- Rekonstrukce přejezdu P5043 v km 13,750 trať Přelouč - Prahaovice   | [kontroloval] |
| 001  | 06/2022 | 1. ETAPA- výstavba nástupišť  | [kontroloval] |
| 000  | 02/2022 | Odevzdání - Dokumentace se zpracovávají přílohami   | [kontroloval] |
| 002  | 10/2021 | Odevzdání - DUSP k připomínkám  | [kontroloval] |

|  |  |
|--|--|
| Stavebník/Investor:<br>Adresa:<br>Zástupce investora:<br>Adresa:   | <b>Správa železnic, státní organizace</b><br>Dlážděná 1003/7, 110 00 Praha 1<br>Stavební správa východ<br>Nerudova 1, 779 00 Olomouc |
|  <b>SPRÁVA<br/>ŽELEZNIC</b> |  |

|                          |  |              |                   |
|--------------------------|--|--------------|-------------------|
| Zhotovitel díla:         | <b>EXPROJEKT s.r.o.</b>                      |              |                   |
| Adresa:                  | Heršpická 758/13, 619 00 Brno                |              |                   |
| Kontakt:                 | T: +420 533 312 000<br>E: info@exprojekt.cz  |              |                   |
| Zhotovitel objektu:      | <b>STARMON s.r.o.</b>                        |              |                   |
| Adresa:                  | Průmyslová 1880, 565 01 Choceň               |              |                   |
| Kontakt:                 | T: +420 465 382 391<br>E: starmon@starmon.cz |              |                   |
| Hlavní projektant (HIP): | Ing. Igor Kekely                             | Specialista: | Ing. Ondřej Kovář |

|                            |   |                            |  |
|----------------------------|---|----------------------------|--|
| Název stavby/akce:         | <b>Rekonstrukce přejezdu P5043<br/>v km 13,750 trati Prelouč - Prachovice</b> |                            | Označení investora:<br>S621500628                |
|                            |   |                            | Označení zhotovitele:<br>2020-202                |
| Název části:               | Technologická část  |                            | Označení části:<br>D.1.2.7                       |
| Název objektu/díleč části: | <b>Kameryové systémy na přejezdech</b>  |                            | Označení objektu/komplexu:<br><b>PS 00-02-71</b> |
| Název přílohy:             | Schéma MOK v žst. Heřmanův Městec   |                            | Číslo přílohy:<br><b>2. 002</b>                  |
| Název díleč části přílohy: | -   |                            |  |
| Odpovědný projektant:      | Zpracovatel přílohy:<br>Ing. Petr Patočka                                     | Měřtko: -<br>Formáty: 2xA4 | Stupeň dokumentace:<br><b>DUSP+PDPS</b>          |
| Lukáš Krejsar, BA (Hons)   |   |                            | Smluvní datum zpracování:<br><b>1.8.2022</b>     |
| Kraj:                      | Katastrální území:<br>viz textová část  | TUDU:                      |  |
| Pardubický                 |   | 1541 Prachovice - Přelouč  |  |

S621500628\_PDP5\_D1207\_PS000271\_XX\_2\_002\_000  
[Prostor pro další informace]